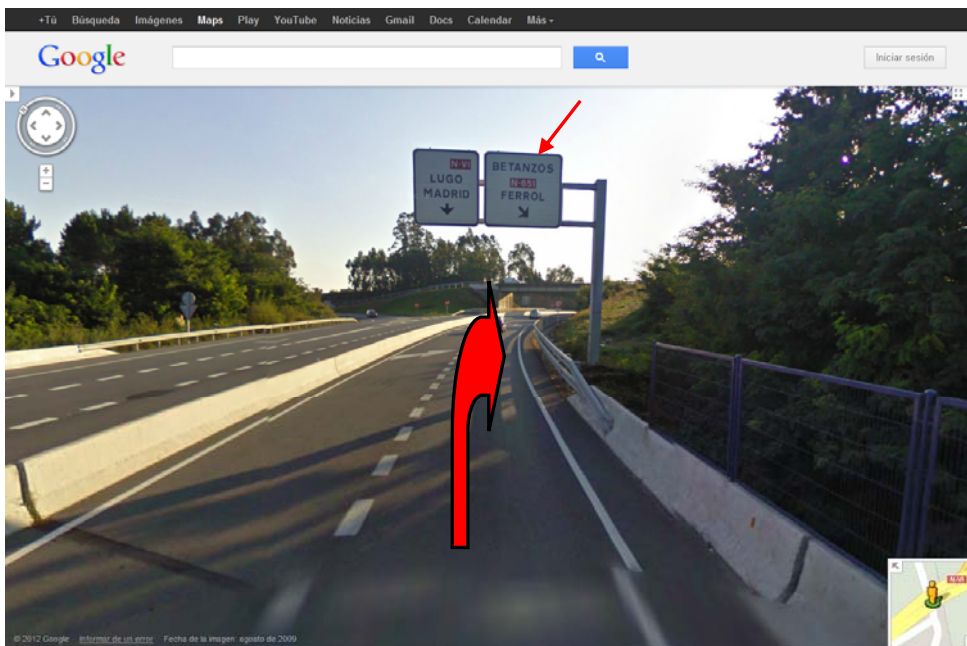


COMO LLEGAR DESDE CORUÑA

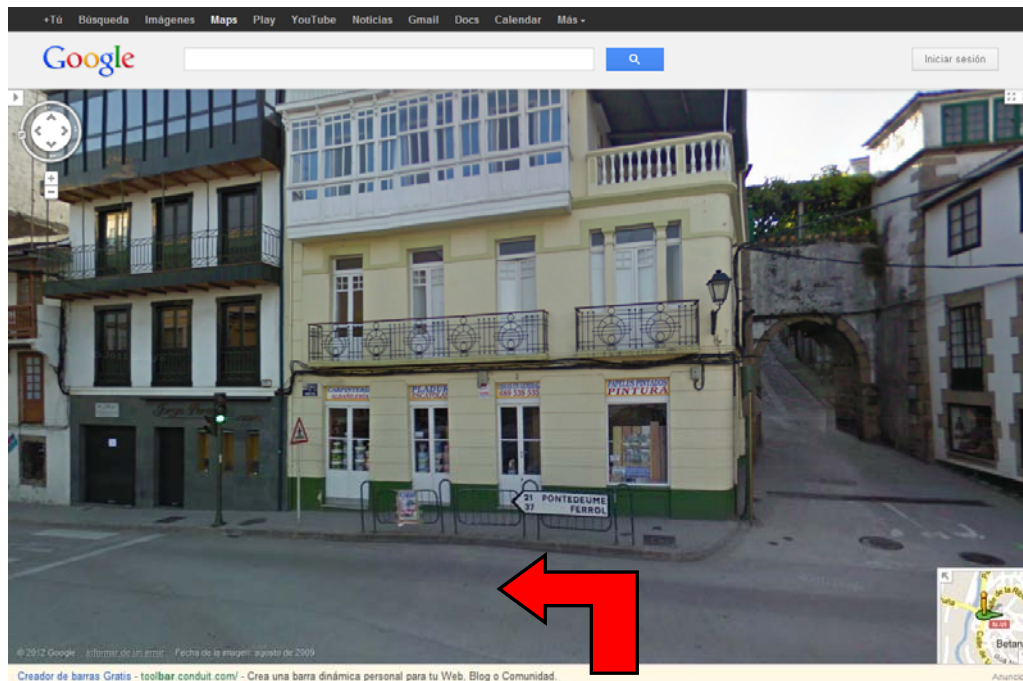
Desde coruña tomar la NVI dirección Lugo - Madrid, hasta pasar la entrada del poligono de Piadela:



continuar de frente hasta encontrar la salida Betanzos - Ferrol y bajar a Betanzos por la carretera conocida como la bajada de las Angustias

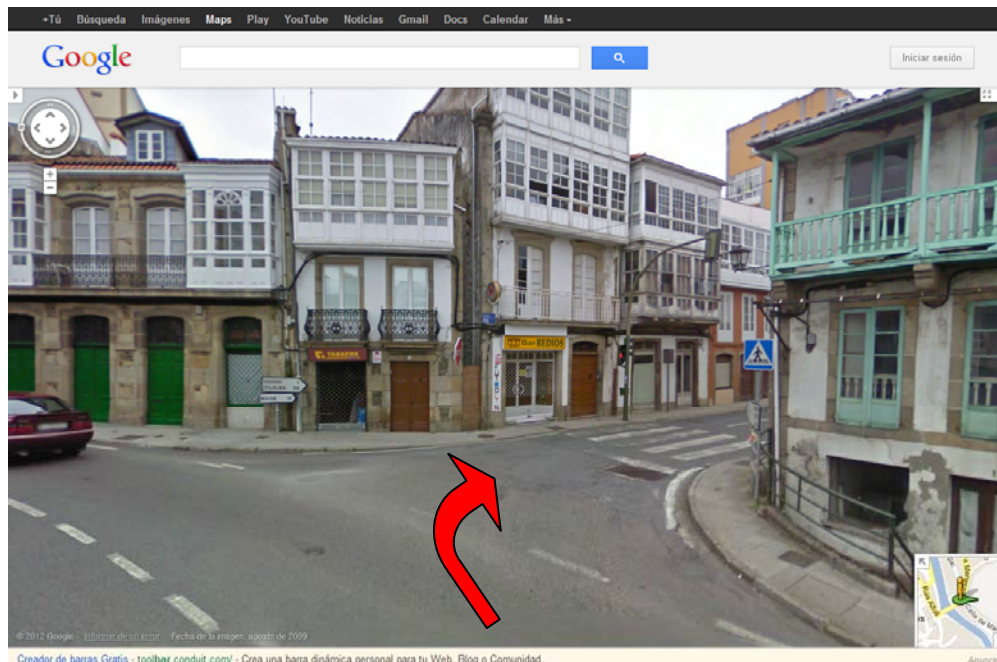


En Betanzos despues de cruzar el puente sobre el Rio, tomar dirección Pontedeume - Ferrol:



Error en la página. Internet | Modo protegido: desactivado 100%

Seguimos unos 300 mts y cruzamos un segundo puente que al pasarlo tamaremos dirección Villalba- Irioxa

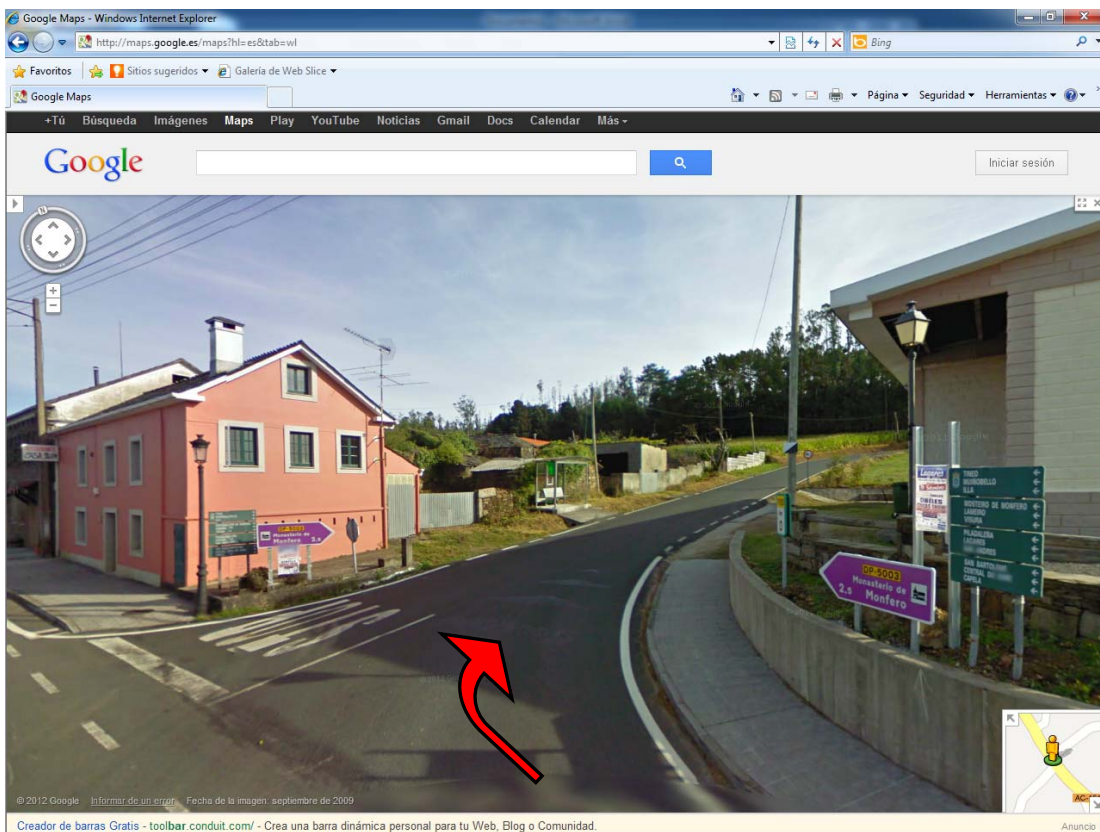


Error en la página. Internet | Modo protegido: desactivado 100%

Continuar hasta Irixoa 12 km por la AC640 donde hay que girar a la izquierda dirección Monfero por la AC151:



Después de 6 km aprox. llegaremos a un pueblo que se llama "As Travesas" donde debemos girar a la derecha dirección Monasterio de Monfero



Continuar por la DP5003 hasta llegar al Monasterio de Monfero 2.5 km. continuar 100 mts por dicha carretera hasta ver una señal de madera que pone "Kayak", a partir de ahí estará todo señalizado. Faltarían 10 km.