

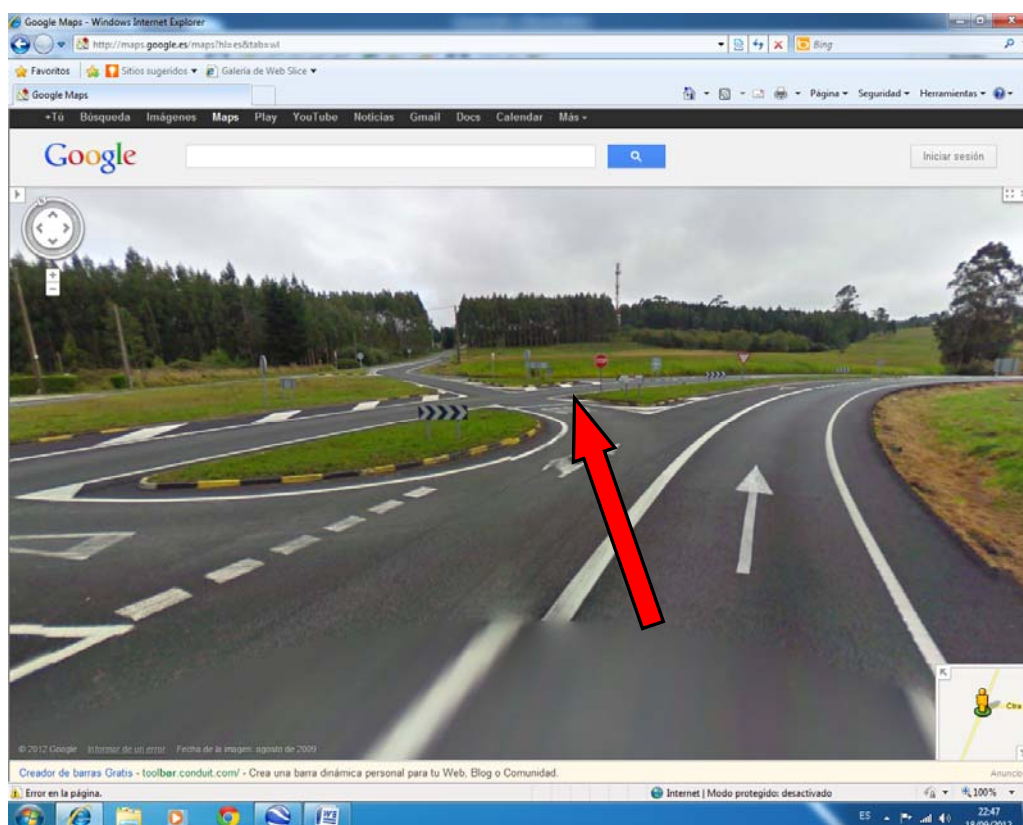
## COMO LLEGAR DESDE SANTIAGO

### OPCION1

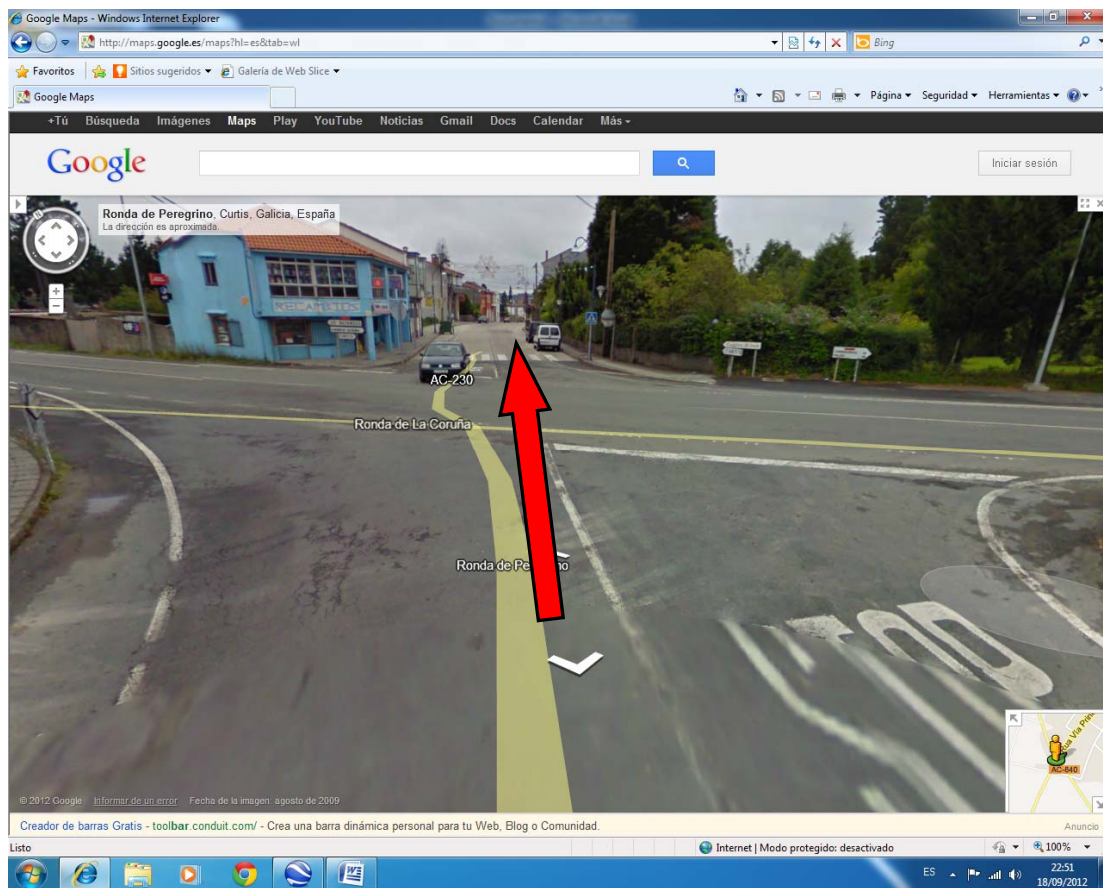
En Santiago tomar la Autovia A54 dirección Lugo. En la rotonda donde finaliza la autovia (aeropuerto) tomar dirección Villalba Oviedo por la N-634



Continuar por esta carretera hasta llegar a Curtis (37km aprox), desviarse a la izquierda dirección Curtis- Betanzos.



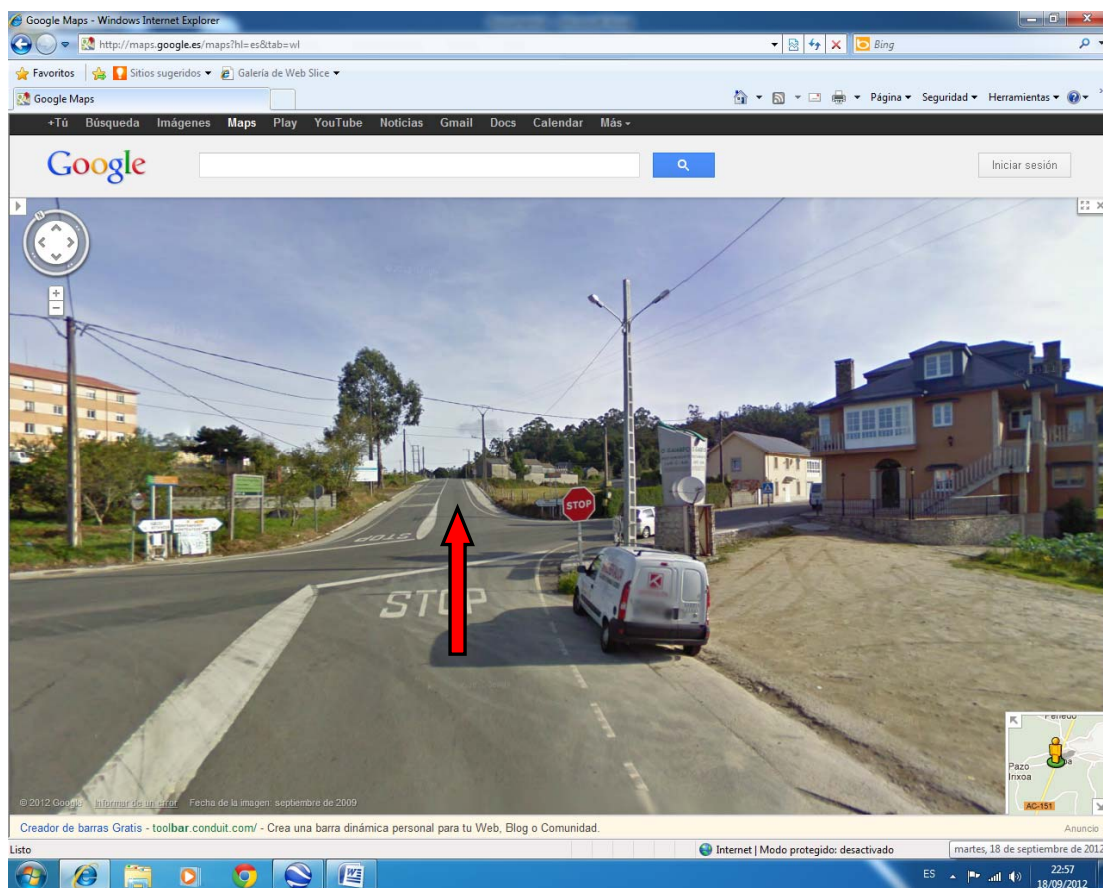
después de 700mts llegaremos a Curtis. Cruzamos Curtis por el centro sin desviarnos.



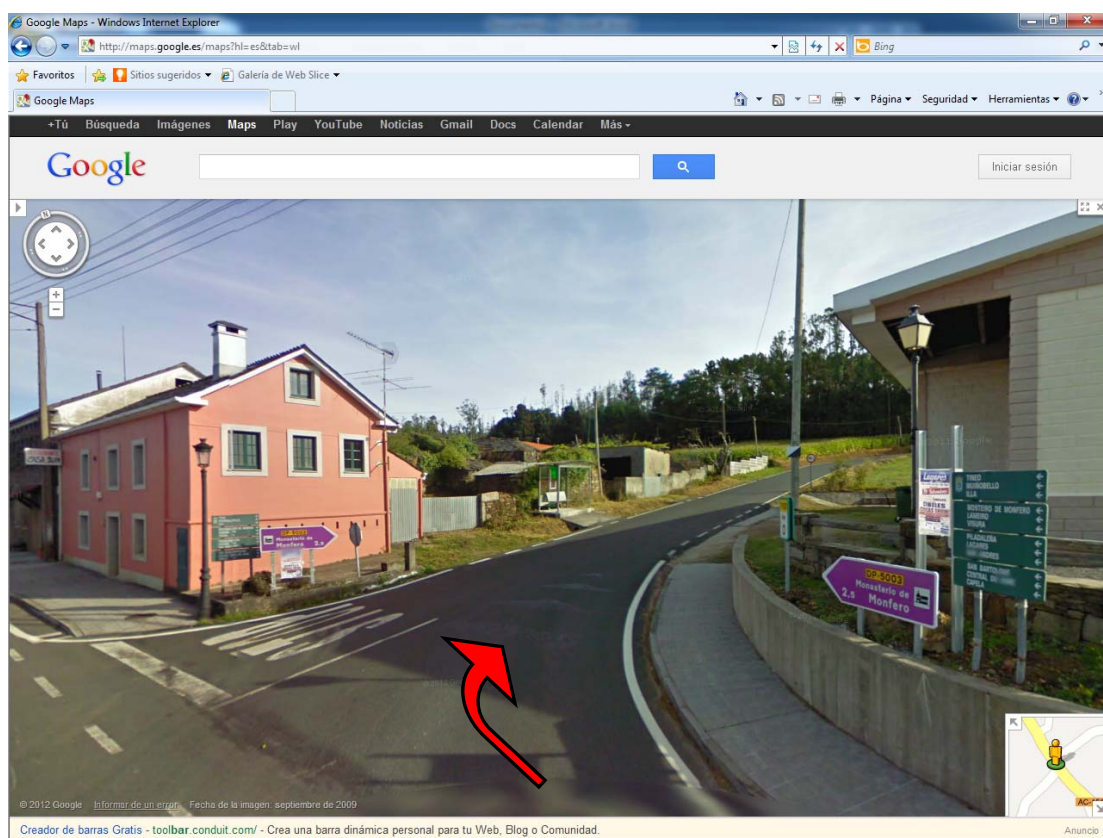
Seguimos en esta dirección sin desviarnos hasta llegar a Montsalgueiro, donde también continuaremos de Frente dirección Irixo 11km.



Llegamos a Irixoa. Seguiremos de Frente dirección Monfero



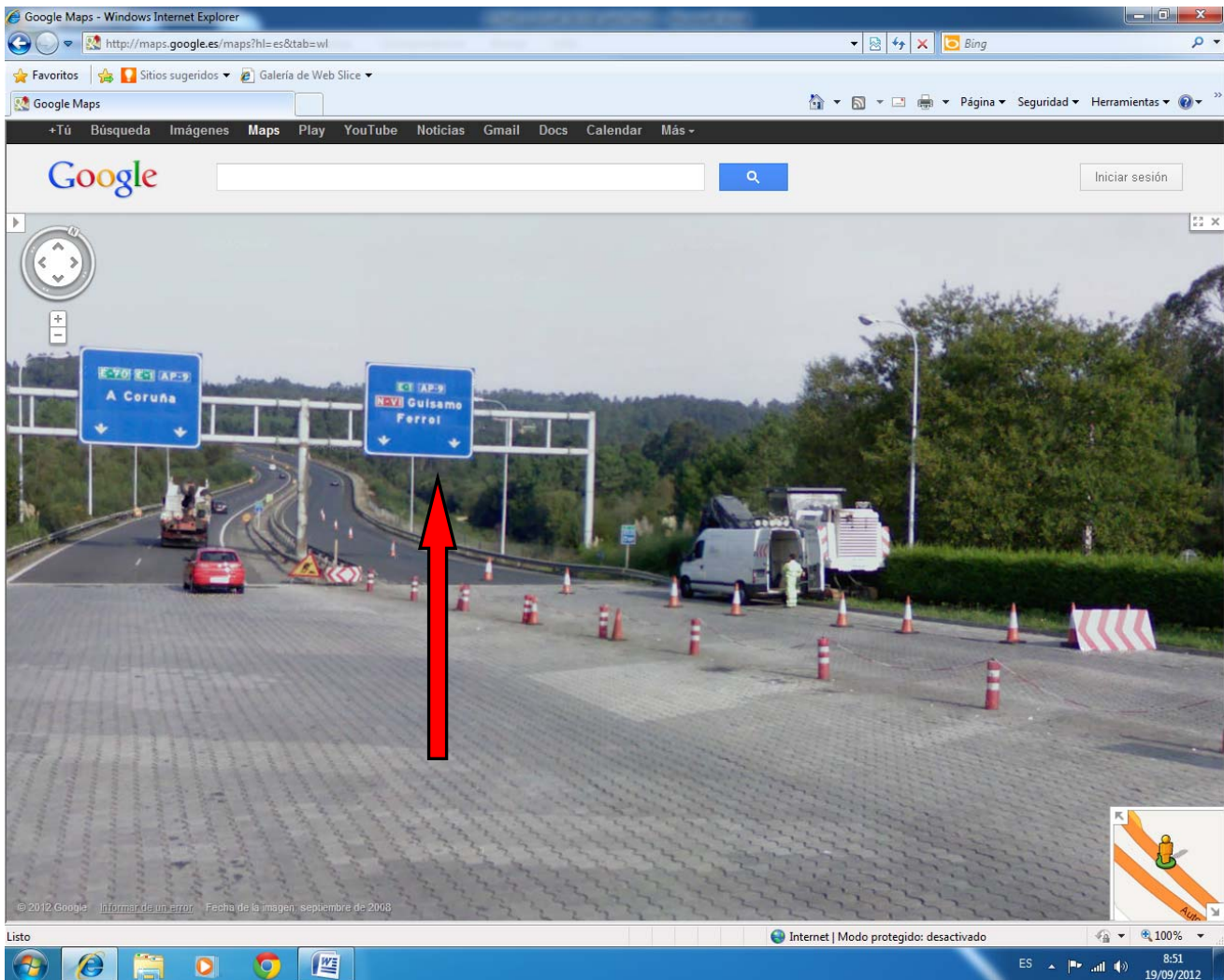
Después de 7km aprox. llegaremos a un pueblo que se llama "As Travesas" donde debemos girar a la derecha dirección Monasterio de Monfero



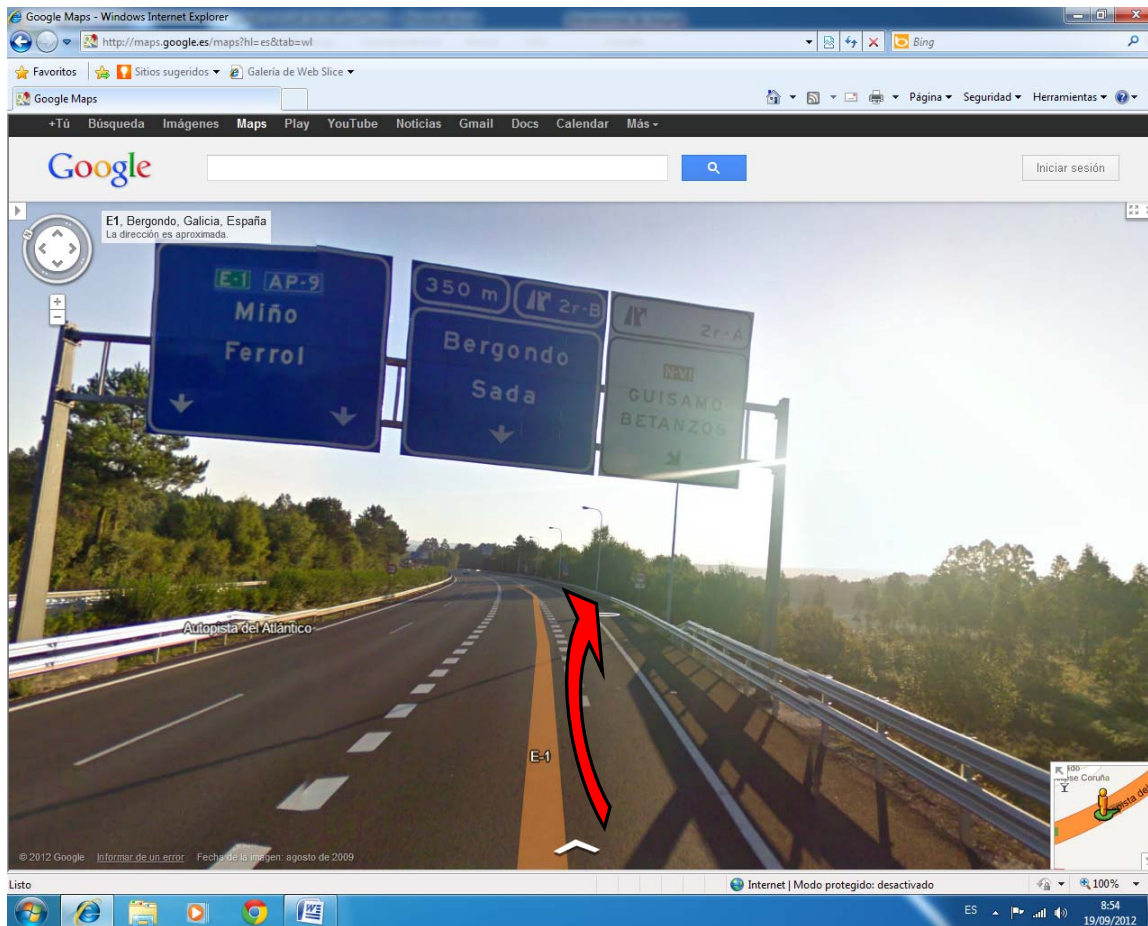
Continuar por la DP5003 hasta llegar al Monasterio de Monfero 2.5 km. continuar 100 mts por dicha carretera hasta ver una señal de madera que pone "Kayak", a partir de ahí estará todo señalizado. Faltarían 10 km.

## OPCION 2

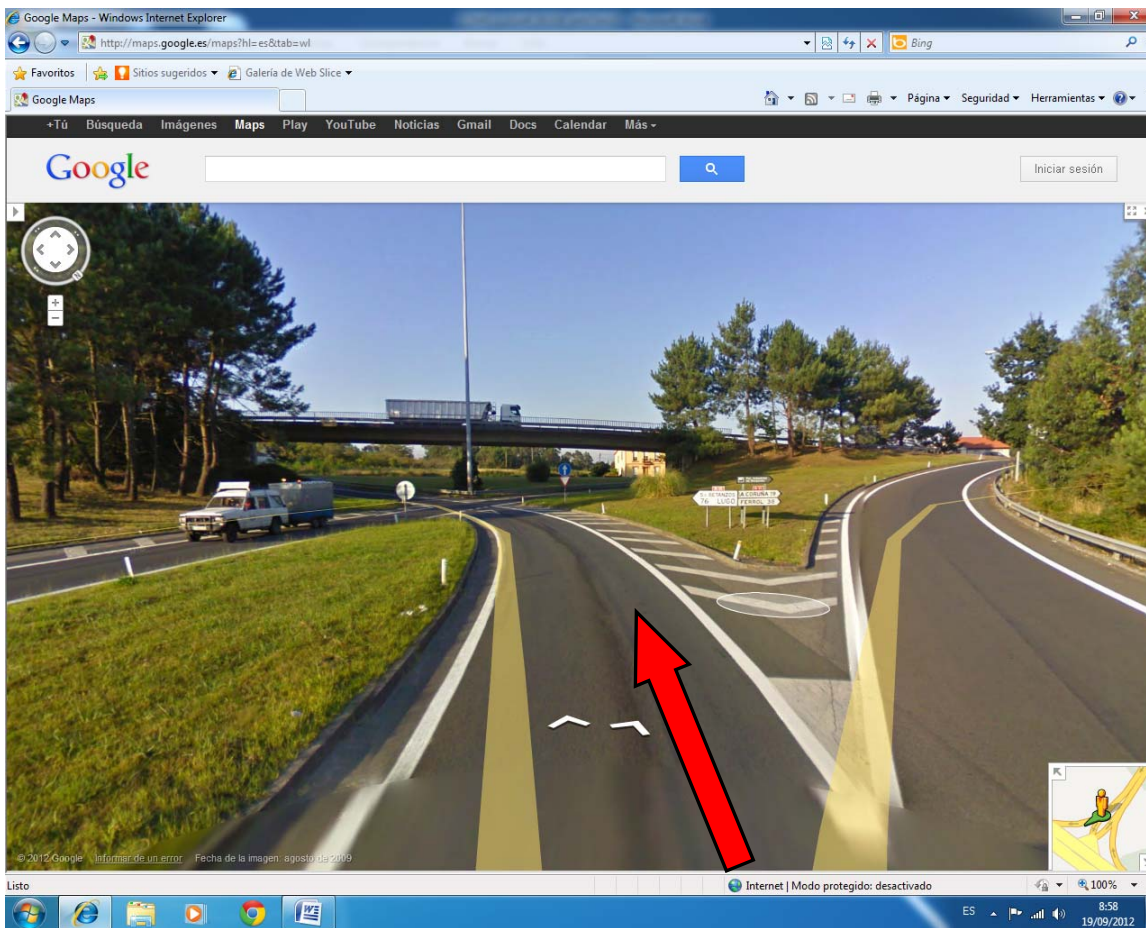
Coger la AP9 dirección Coruña y en el peaje de Coruña tirar dirección Ferrol



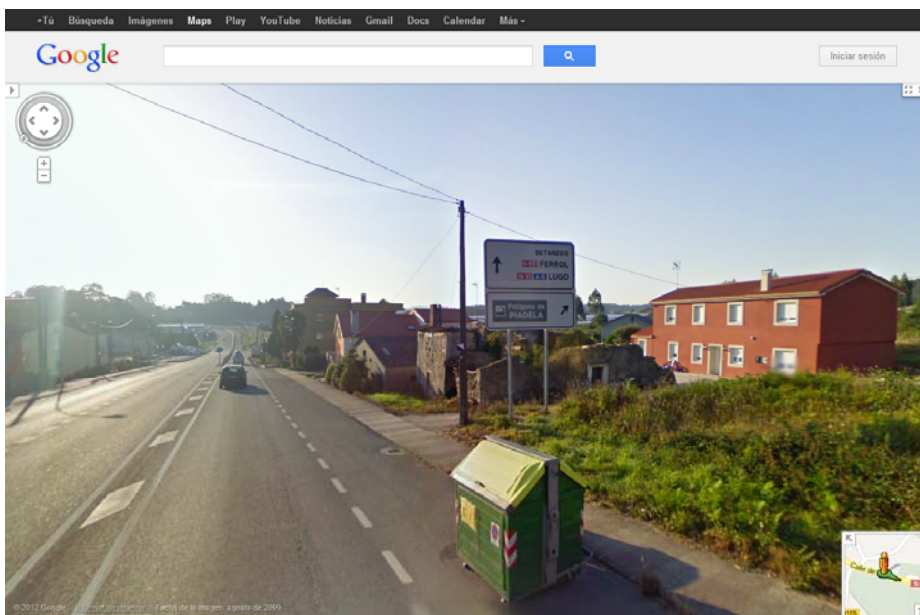
a poco tomamos la salida 2FA dirección Guisamo- Betanzos



Después del peaje, continuamos dirección Betanzos- Lugo por la NVI,



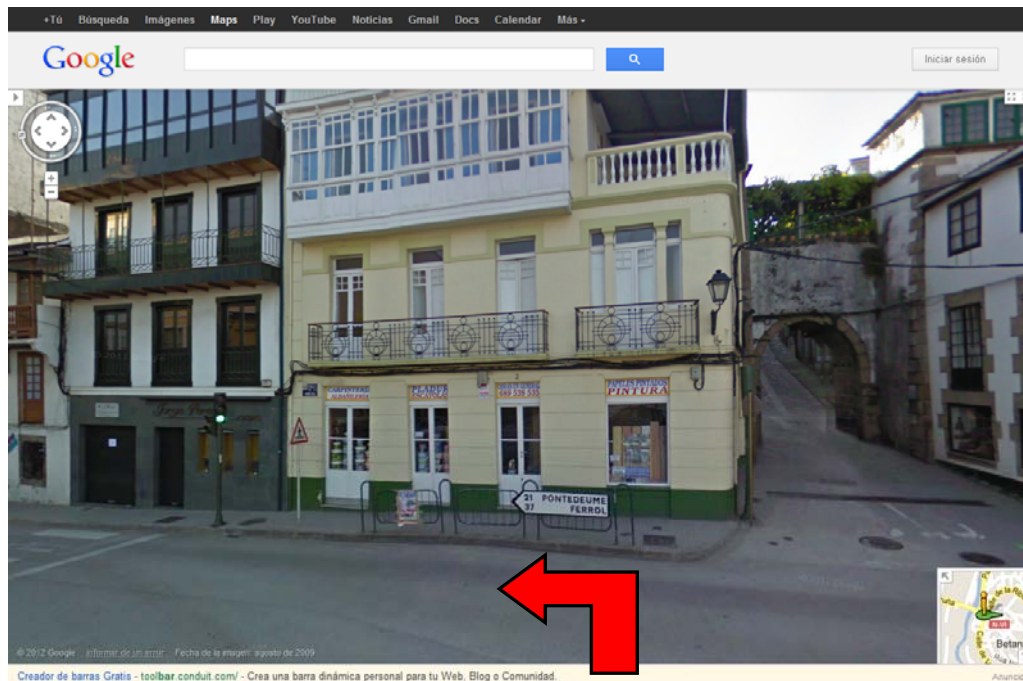
Continuar por la NVI hasta pasar la entrada del polígono de Piadela:



Siguiendo por la NVI, continuar de frente hasta encontrar la salida Betanzos - Ferrol y bajar a Betanzos por la carretera conocida como la bajada de las Angustias

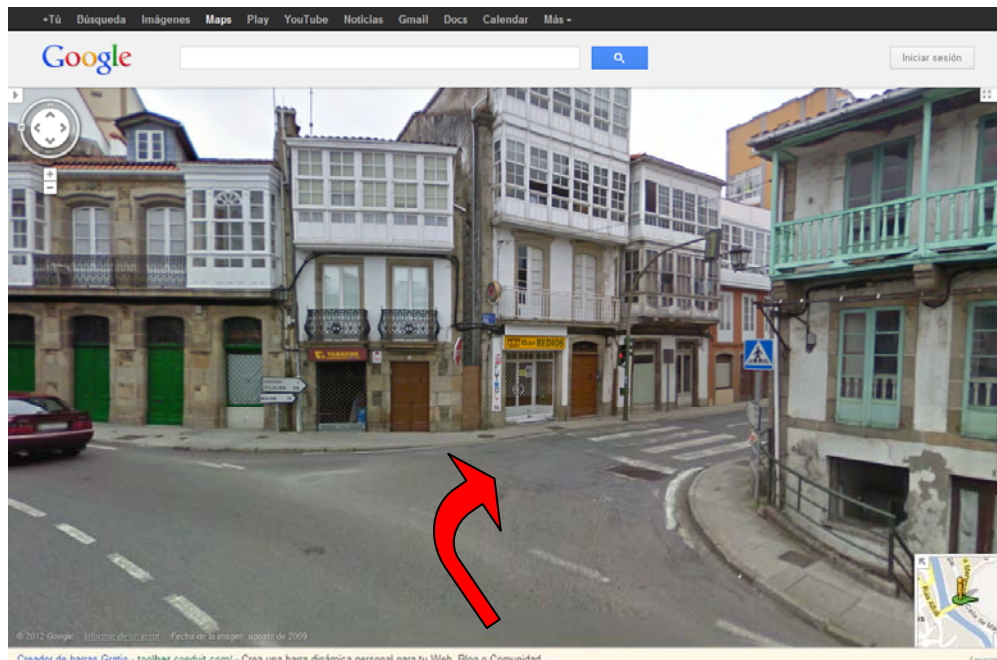


En Betanzos después de cruzar el puente sobre el Rio, tomar dirección Pontedeume - Ferrol:



Error en la página. Internet | Modo protegido: desactivado 100%

Seguimos unos 300 mts y cruzamos un segundo puente que al pasarlo tomaremos dirección Villalba- Irioxa

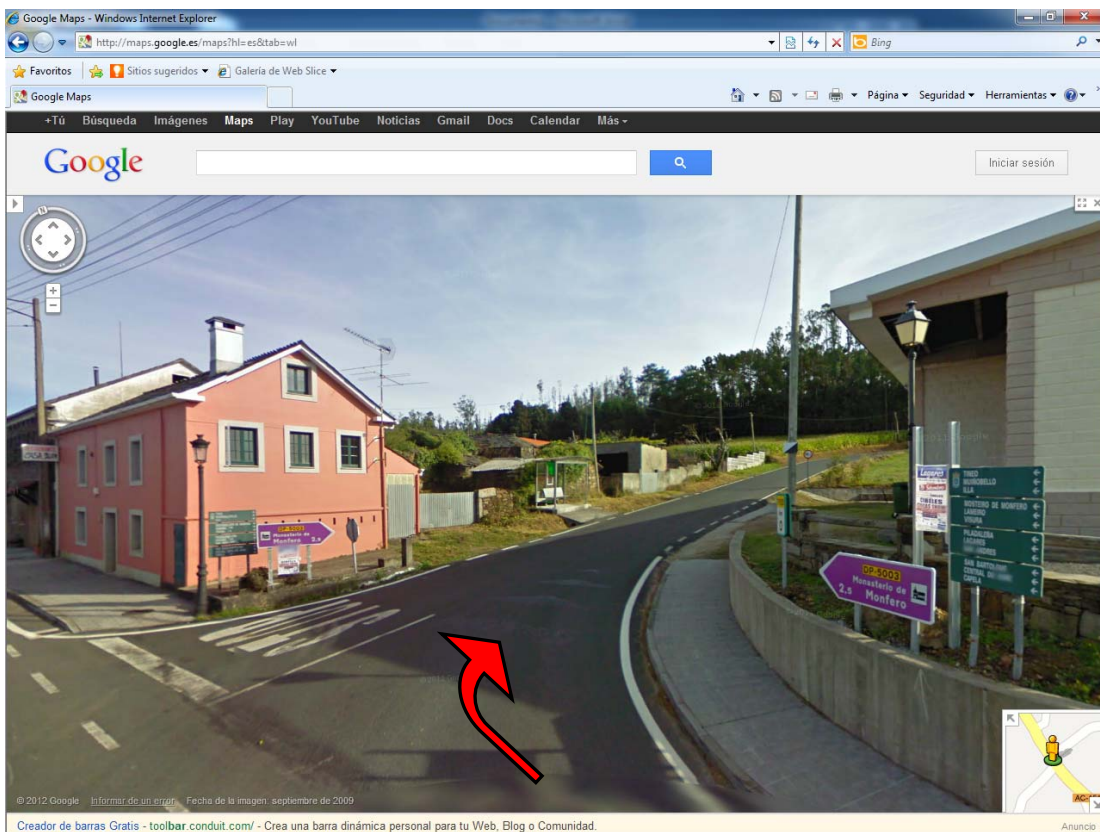


Error en la página. Internet | Modo protegido: desactivado 100%

Continuar hasta Irixoa 12 km por la AC640 donde hay que girar a la izquierda dirección Monfero por la AC151:



Después de 6 km aprox. llegaremos a un pueblo que se llama "As Travesas" donde debemos girar a la derecha dirección Monasterio de Monfero 2.5 km



Continuar por la DP5003 hasta llegar al Monasterio de Monfero 2.5 km. continuar 100 mts por dicha carretera hasta ver una señal de madera que pone "Kayak", a partir de ahí estará todo señalizado. Faltarían 10 km.